

九寨沟 5A 景区

- 四川省阿坝藏族羌族自治州辖县



景区简介

九寨沟[国家级自然保护区](#)位于四川省[阿坝藏族羌族自治州](#)九寨沟县境内，是中国第一个以保护自然风景为主要目的的自然保护区，也是中国著名风景名胜区和[全国文明风景旅游区示范点](#)，被纳入《世界自然遗产名录》、“人与生物圈”保护网络。

九寨沟是一条纵深 50 余 km 的山沟谷地，总面积 650.74hm²，大部分为森林所覆盖。因沟内有树正、荷叶、则查洼等九个[藏族](#)村寨坐落在这片高山[湖泊](#)群中而得名。

2009 年，瀑宽 320 米的[诺日朗瀑布](#)入选中国世界纪录协会中国最宽的瀑布。

- 开放时间

淡季(11月16日-次年3月31日) 08:30-18:00

旺季(4月1日-11月15日) 07:00-18:00

- 门票价格

旺季(4月1日-11月15日) : 220元


淡季(11月16日~03月31日) : 80元

基本信息

- 中文名称九寨沟国家级自然保护区
- 外文名称 Jiuzhaigou Valley Scenic and Historic Interest Area
- 地理位置九寨沟县漳扎镇境内
- 气候类型高原湿润气候
- 占地面积 650.74km²
- 景点级别国家级自然保护区、国家 5A 级旅游景区
- 著名景点五花海、五彩池、诺日朗瀑布、五花海

目录

1 景区简介



孔雀河道

九寨沟位于四川省阿坝藏族羌族自治州九寨沟县漳扎镇，是白水沟上游白河的支沟，以有九个藏族村寨（又称何药九寨）而得名。九寨沟海拔在 2000 米以上，遍布原始森林，沟内分布 108 个湖泊。

九寨沟四季景色迷人。动植物资源丰富，种类繁多，原始森林遍布，栖息着大熊猫等十多种稀有和珍贵野生动物。远望雪峰林立，高耸云天，终年白雪皑皑，加上藏家木楼、晾架经幡、栈桥、磨房、传统习俗及神话传说构成的人文景观，被誉为“美丽的童话世界”。

九寨沟地处岷山山脉南段尕尔纳峰北麓，是长江水系嘉陵江源头的一条支沟，也是青藏高原向四川盆地过渡的地带，地质结构复杂。这里高差悬殊、气候多样、山明水秀。九寨沟主沟呈“Y”字形，总长 50 余公里。沟中分布有多处湖泊、瀑布群和钙华滩流等。水是九寨沟景观的主角。碧绿晶莹的溪水好似项链般穿插于森林与浅滩之间。色彩斑斓的湖泊和气势宏伟的瀑布令人目不暇接。

原始森林覆盖了九寨沟一半以上的面积。林中植物

种类繁多，现有天然森林近 3 万公顷，植物 2000 余种。多种野生动物繁衍栖息于此，其中包括脊椎动物 170 种、鸟类 141 种，属国家保护的有 17 种。林地上积满厚厚的**苔藓**，散落着鸟兽的羽毛，充满原始森林的风貌，使人仿佛置身于美妙的世外天地。

2 地理位置

九寨沟位于四川省西北部岷山山脉南段的阿坝藏族羌族自治州九寨沟县漳扎镇境内，地处岷山南段市 400 多千米。

地理坐标东经 100°30′ - 104°27′，北纬 30°35′ - 34°19′。

系长江水系嘉陵江上游白水江源头的一条大支沟，流域面积 651.34km。

3 历史沿革



九寨沟景色

九寨沟在 60 年代的时候是 126、127 两个林场的砍伐地。

1960 年毛主席发出号召要支援边远的山区，由此由平原一带的人们响应号召分别走进阿坝州，甘孜州及凉山州进行三线建设，也开发森林。

九寨沟被砍伐了 6 年，66 年“文化大革命”爆发人们开的会很多，这时九寨沟得以停砍 10 年，生态得到了一些恢复。

20 世纪 70 年代，一群偶尔闯入的伐木工人发现了这片仙境，伐木工人刀下留情，留下了这片森林，成为国家森林公园。

1982 年国务院批准九寨沟为国家级风景名胜区，且又被列为国家自然保护区；

1984 年成立管理局，九寨沟正式做为风景外开放。

1992 年 12 月 14 日，经联合国教科文组织世界自然遗产委员会在美国新墨西哥圣菲召开的全委会第十六届大会表决一至通过将九寨沟与黄龙列入《世界自然遗产名录》，并由马约尔颁发了证书。



九寨沟景色

1997 年被纳入世界人与生物圈保护区；

2000 年评为中国首批 AAAA 级景区；

2001 年 2 月取得“绿色环球 21”证书，成为获得三项国际桂冠的旅游风景区。


2007 年 5 月 8 日，经国家旅游局正式批准为国家 5A 级旅游景区。

2009 年，瀑宽 320 米的诺日朗瀑布入选中国世界纪录协会中国最宽的瀑布，成为中国旅游景点又一项中国之最。

九寨沟历史上居于南丝绸之路的驿途，各族人民在传承和劳作之中留下了宝贵的文化遗产，素有“民歌之乡、琵琶之乡、情歌之乡”的美誉，白马藏族“佯舞”和《南坪曲子》被列入国家级非物质文化遗产名录。“九寨沟演艺产业群”被文化部命名为国家文化产业示范基地。大型歌舞剧《藏迷》于2008年正式落户九寨沟藏迷大剧院，并定点演出。 [1]

4 自然环境


4.1 地貌



九寨沟景色

九寨沟自然保护区地势南高北低，山谷深切，高差悬殊，区北缘九寨沟口海拔仅 2000 米，中部峰岭均在 4000 米以上，南缘达 4500 米以上，主沟长 30 多公里。峰顶和两侧山峰基本终年积雪。九寨沟地处青藏高原向四川盆地过渡地带，地质背景复杂，碳酸盐分布广泛，褶皱断裂发育，新构造运动强烈，地壳抬升幅度大，多种营力交错复合，造就了多种多样的地貌，发育了大规模喀斯特作用的钙华沉积，以植物喀斯特钙华沉积为主导，形成九寨沟艳丽典雅的群湖，奔泻湍急的溪流，飞珠溅玉的瀑群，古穆幽深的林莽，连绵起伏的雪峰。


4.2 气候



九寨沟景色

九寨沟海拔约 3000 米，属高原湿润气候。九寨沟春天气温较低变化较大，平均气温多在 9-18℃ 之间，4 月天气前有冻土及残雪；九寨夏天气温回升较快且稳定。平均气温在 19-22℃，夜晚较凉宜备薄毛衣；秋天高气爽气候宜人，气温多在 7-18℃，昼夜温差较大，特别是 10 月后的深秋。10 月下旬后有冻土出现；冬季较寒冷、气温多在 0℃ 左右。中心地带的诺日朗，年均温 7.3℃。九寨沟降雨少（年降雨量不足 600mm）而集中，7-8 月是典型的雨季。

4.3 水文




九寨沟景色

九寨沟自然保护区内有 108 个高山湖泊，它们大部分成群分布，面积大小不同，小的半亩，大的千亩以上。一条沟有如此之多的高山湖泊，这在全国、全世界也找不到第二条。九寨沟有许多天池，其中最大的长达 7 公里，天池的四周覆盖着郁郁葱葱的原始森林。九寨沟大型瀑布有 17 处，为九寨沟诺日朗瀑布。保护区内最大的湖泊为长海子，它由此向南达 7 公里。

5 自然资源

5.1 植物



九寨沟景色

保护区森林覆盖率超过 80%，藤本植物有 38 种，名贵中药有冬虫夏草、雪莲、雪茶、川贝母、天麻等。国家级保护植物有四川红杉、星叶草、三尖杉、白皮杉、麦吊云杉、领春木、连香树等。

保护区植被垂直分布：

(1) 海拔 2000 米以下为耐旱灌丛带，沟口地带主要组成为羊蹄甲、扁桃、香茅与蒿类等喜阳耐旱种类，局部地块有油松发布，还有两种粗榧科的针叶树，它们是篦子三尖杉和中国粗榧，是中国亚热带树种；

(2) 海拔 2000~2500 米为松栎林，为油松、辽东栎混交林，混生有珍珠梅、刺楸、柳和悬钩子等；

(3) 海拔 2500~2800 米为针阔叶混交林带，主要树种为油松、华山松、紫果云杉、粗枝云杉、五角枫、桦、槭等；


(4) 2800~3500 米为寒温带针叶林带，主要树种为岷江冷杉、粗枝云杉、鳞皮云杉、紫果云杉、红桦等，林下灌木以紫箭竹占优势；

(5) 3500 米以上为高山灌丛草甸带，由于坡陡土瘠，植被发育不良。

(6) 谷底、漫水滩上分布着以南坪青杨和柳类为主的水生灌丛，浅水湖区为芦苇类与挺水植物。

海拔 2800 米以上，分布大片的箭竹。

5.2 动物



大熊猫

保护区有陆栖脊椎动物 122 种，其中兽类 21 种，鸟类 93 种，爬行类 4 种，两栖类 4 种。保护区内有国家级保护动物，一级有大熊猫、金丝猴、豹、白唇鹿、扭角羚、绿尾虹雉；二级有猕猴、小熊猫、林麝、斑羚、蓝马鸡、红腹锦鸡、红腹角雉、斑尾榛鸡、雉鹑、金雕等。


鸟纲，雉科，雄鸟体长 1 米，通体羽毛呈蓝灰色，耳羽簇白色。中央尾羽蓬松如马尾，分披于两侧而下垂；外侧尾羽基部白色。雌鸟较小，羽色与雄鸟相同，平时 10-30 只结成小群。杂食性，但以植物性食物为主。

6 景点保护

九寨沟是国家级风景名胜区、国家自然保护区、是国家 AAAAA 级风景区，拥有“绿色环球 21”证书、被纳入世界人与生物圈保护区、被列入《世界自然遗产名录》。

7 景点介绍

7.1 日则沟



孔雀河道

日则沟风景线全长 18 公里，在诺日朗和原始森林之间，是九寨沟风景线中的精华部分，美艳绝伦，变化多端，也是九寨沟景观的高潮。

在这里，有的海子色彩艳丽，如变幻莫测的万花筒；有的原始自然，如入仙境；有的幽深宁静，如摄人的宝镜，其间更有落差最大的瀑布、聚宝盆似的滩流，古木参天的原始森林，各个景点排列有序，高低错落，转接自然，给人以强烈的美的感受，使人激动不已。日则沟中景点密集，有镜海、珍珠滩瀑布、珍珠滩、金铃海、孔雀河道、五花海、高瀑布、熊猫海、箭竹海、天鹅海、草海等。

7.2 树正沟



树正沟

九寨沟风景区呈 Y 字形分布，其中树正沟处于“Y”的下支（左支为则查洼沟，右支为日则沟）。

树正沟为九寨沟主沟，是九寨沟秀丽风景的大门。

全沟长 14 公里，共有各种海子 40 余个，约占九寨沟景区全部海子的 40%。

被誉为九寨沟的缩影，这里有神奇诡秘的海子，多姿多彩的滩流，还有原始磨坊和栈桥点缀其间的群海和气势雄伟的大瀑布，使人目不暇接，不禁要赞叹大自然之神奇。

7.3 则查洼沟



则查洼沟

九寨沟风景区呈 Y 字形分布，其中则查洼沟处于的左支（右支为日则沟，下支为树正沟），具有多个景点，风光优美。

从诺日朗服务中心至长海，长近 18 公里，是九寨沟内海拔最高的一条游览路线，景点集中在沟的尽头。主要景点包括：季节海、五彩池、长海等。季节海位于则查洼沟的上方，湖水会因季节而发生变化，有上中下季节海之分，附近有原始森林。五彩池则是一个小巧玲珑的海子，湖面湛蓝无比，非常受游客喜爱。长海海拔 3150 米，是九寨沟最大面积的湖，有游船，每年 12 月至隔年 4 月会结冰，景色绝美，是冬游九寨沟必到的景点。

以上内容仅为本文档的试下载部分，为可阅读页数的一半内容。如要下载或阅读全文，请访问：<https://d.book118.com/158005077034006060>